



GOBIERNO
DE ESPAÑA


MINISTERIO
DE HACIENDA

SECRETARÍA DE ESTADO
DE HACIENDA
DIRECCIÓN GENERAL
DEL CATASTRO

Sede Electrónica
del Catastro

INFORME DE VALIDACIÓN GRÁFICA FRENTA A PARCELARIO CATASTRAL

CSV: [REDACTED]



Resultado de la validación

La representación gráfica objeto de este informe, respeta la delimitación de la finca matriz o del perímetro del conjunto de las fincas aportadas que resulta de la cartografía catastral vigente y reúne los requisitos técnicos necesarios que permiten su incorporación al Catastro, conforme a las normas dictadas en desarrollo del artículo 10.6 de la Ley Hipotecaria y del artículo 36.2 del texto refundido de la Ley del Catastro Inmobiliario. No obstante, el resultado positivo de este informe no supone que las operaciones jurídicas que dan lugar a la nueva configuración de las parcelas se ajusten a la legalidad vigente o dispongan de las autorizaciones necesarias de la administración o autoridad pública correspondiente.



POSITIVO

Tipo de operación

REPARCELACIÓN

Solicitante del IVG

[REDACTED]

Titulación: Ingeniero Topógrafo
Colegio profesional: Colegio Topográfico Madrid

Universidad: Universidad Politécnica
Número colegiado: [REDACTED]



INFORME DE VALIDACIÓN GRÁFICA FRENTE A PARCELARIO CATASTRAL

CSV: [REDACTED]

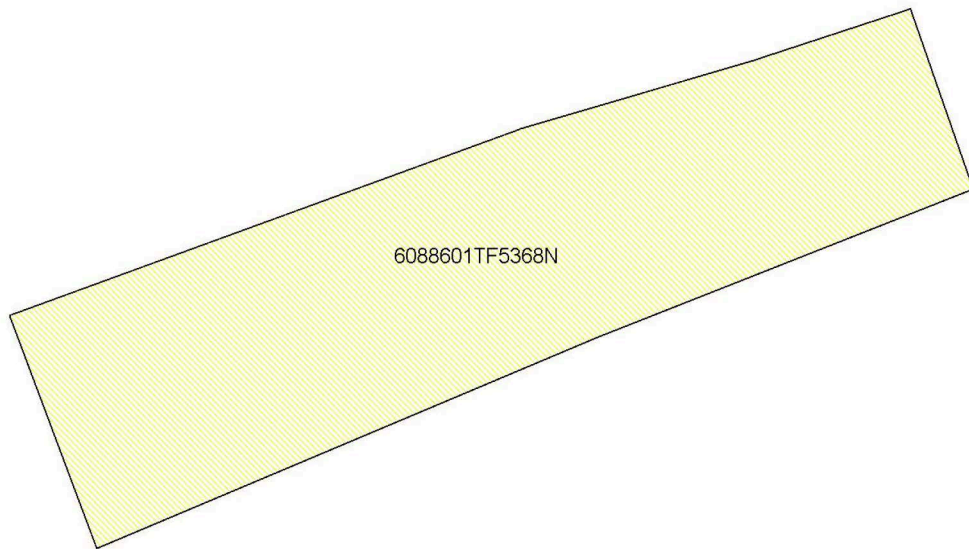
Nueva parcelación

Provincia: CÁDIZ

Municipio: ALCALA DE LOS GAZULES

(256044 ; 4038655)


(256072 ; 4038655)



(256044 ; 4038630)

(256072 ; 4038630)

ESCALA 1:150



INFORME DE VALIDACIÓN GRÁFICA FRENTE A PARCELARIO CATASTRAL

CSV: [REDACTED]

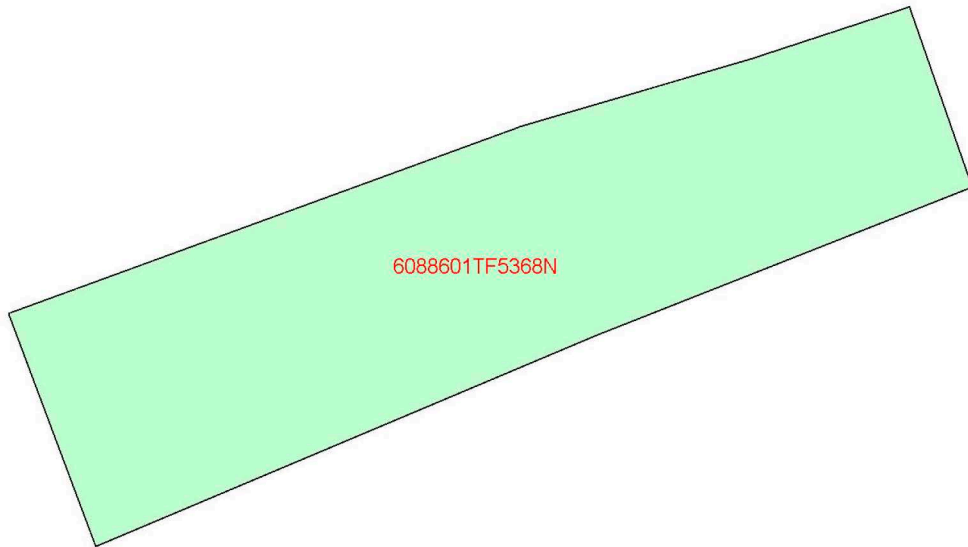
Parcelación catastral

Provincia: CÁDIZ

Municipio: ALCALA DE LOS GAZULES

(256044 ; 4038655)

(256072 ; 4038655)



6088601TF5368N

(256044 ; 4038630)

(256072 ; 4038630)

ESCALA 1:150



INFORME DE VALIDACIÓN GRÁFICA FRENTE A PARCELARIO CATASTRAL

CSV: [REDACTED]

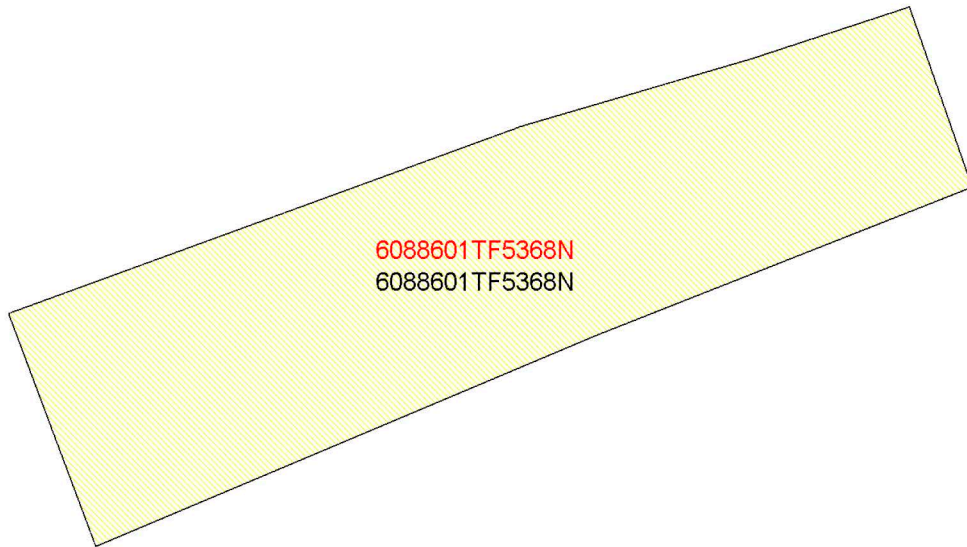
Superposición con cartografía catastral

Provincia: CÁDIZ

Municipio: ALCALA DE LOS GAZULES

(256044 ; 4038655)

(256072 ; 4038655)



6088601TF5368N
6088601TF5368N




(256044 ; 4038630)

(256072 ; 4038630)

ESCALA 1:150

2m 0 2 4m

Leyenda

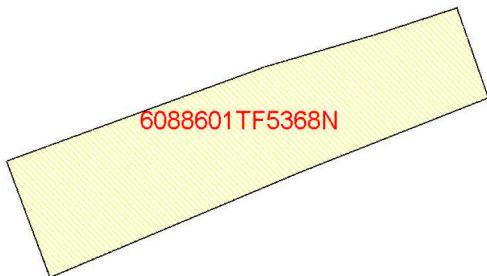
-  Superficie de la parcela catastral fuera de la representación gráfica aportada
-  Superficie de la representación gráfica aportada fuera de la parcela catastral
-  Superficie coincidente



INFORME DE VALIDACIÓN GRÁFICA FRENTE A PARCELARIO CATASTRAL

CSV: [REDACTED]

Parcelas catastrales **afectadas**



Referencia Catastral: 6088601TF5368N
Dirección CL REAL 2
ALCALA DE LOS GAZULES [CÁDIZ]

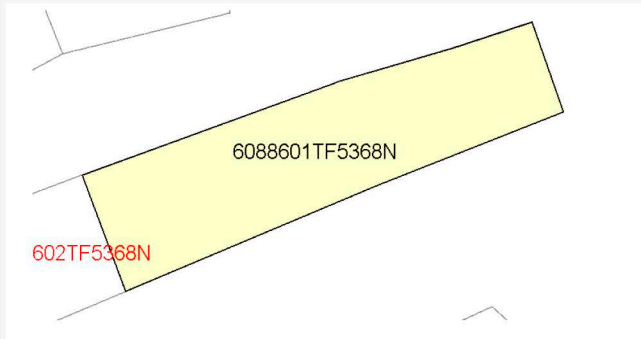
COINCIDE CON 6088601TF5368N



INFORME DE VALIDACIÓN GRÁFICA FRENTE A PARCELARIO CATASTRAL

CSV: [REDACTED]

Parcelas **resultantes**



PARCELA 6088601TF5368N - Mantiene RC
superficie 81 m2

LINDEROS EXTERNOS:
6088602TF5368N

